





Signalisation des Circuits Pédestres

-  Pour indiquer que vous êtes sur le bon chemin
-  Attention, vous sortez du sentier
-  tournez à droite au prochain carrefour
-  tournez à gauche au prochain carrefour

Les activités militaires sur le champ de tir imposent un périmètre de sécurité. Certains sentiers cheminent dans ce périmètre (sentier des cornouillers, sentiers jaune, bleu et vert). Avant de partir, il vous faudra prendre connaissance du planning qui est affiché sur le panneau d'information à la Maison Forestière du Gros Fayant.



Circuits Pédestres

-  Sentier des Cornouillers : 2 km
-  Sentier de la Fosse Limousine : 9,6 km
-  Sentier des Fosses du diable : 11 km
-  Sentier du Gros Fayant : 9,7 km
-  Sentier de découverte du Gros Roc : 1,3 km
-  Sentier du Lac de la Biche : 2,9 km
-  Sentier du Lac des Pins : 6,2 km
-  Sentier du Petit Quartier : 3 km
-  Sentier Ornitho. des Chênes : 7 km
-  Sentier Sportif du Lac Français : 2 km
-  Sentier Sportif de Bois-Blanc : 2 km
-  Principales Routes Goudronnées
-  Maison Forestière
-  Départ des circuits

